

3 km | 40 mn

Châtenay-Malabry, Ville-Parc

« 1h et 1 km alentours »

Circuit 5 : Le Petit Châtenay de Châtenay-Malabry, Ville-Parc

Clamart












DÉPART

Médiathèque
7-9 rue des Vallées

À DÉCOUVRIR SUR VOTRE PARCOURS

9 points d'intérêts

-  La médiathèque
-  L'ancien couvent
-  L'école Pierre-Mendès France
-  L'ancien cimetière
-  L'ancien terminus du tram à l'angle Vincent Fayot / Division Leclerc
-  La coulée verte
-  La Maison du projet La Vallée
-  La chantier de l'écoquartier La Vallée
-  Les Murs Blancs



1 point de vue

Perspective sur la Coulee Verte



VOTRE PARCOURS :




Face à la **Médiathèque** (pictogramme orange), empruntez la **rue des Vallées** à droite puis tournez à gauche sur le **sentier de la Fontaine du Bassin**. Prendre à gauche l'**avenue de la Division Leclerc**. Au rond-point, continuez tout droit jusqu'à l'entrée de la **Coulée Verte** à gauche. Restez sur cette voie, plutôt côté droit, afin de rejoindre la **rue André Malraux** à droite. Ensuite, empruntez la **rue Charles Gounod** à droite. Puis, tournez à droite **rue Sully Prudhomme**. À l'intersection remontez à droite vers la **Grande Voie des Vignes**. Continuez jusqu'à arriver **rue Henri Marrou** et tournez à gauche, puis à droite **rue des Vallées**.




La boucle est bouclée ; vous avez fait 3 km !

[Voir le circuit sur Google Maps](#)

POUR ALLER + LOIN

Consultez ou téléchargez les documents suivants :

 [Circuits découverte à Châtenay-Malabry](#)  

 [Châtenay-Malabry, une ville à découvrir](#)  



[Calculez le rayon d'1 km](#)
(autour de soi avec
l'application recommandée par
le Gouvernement)